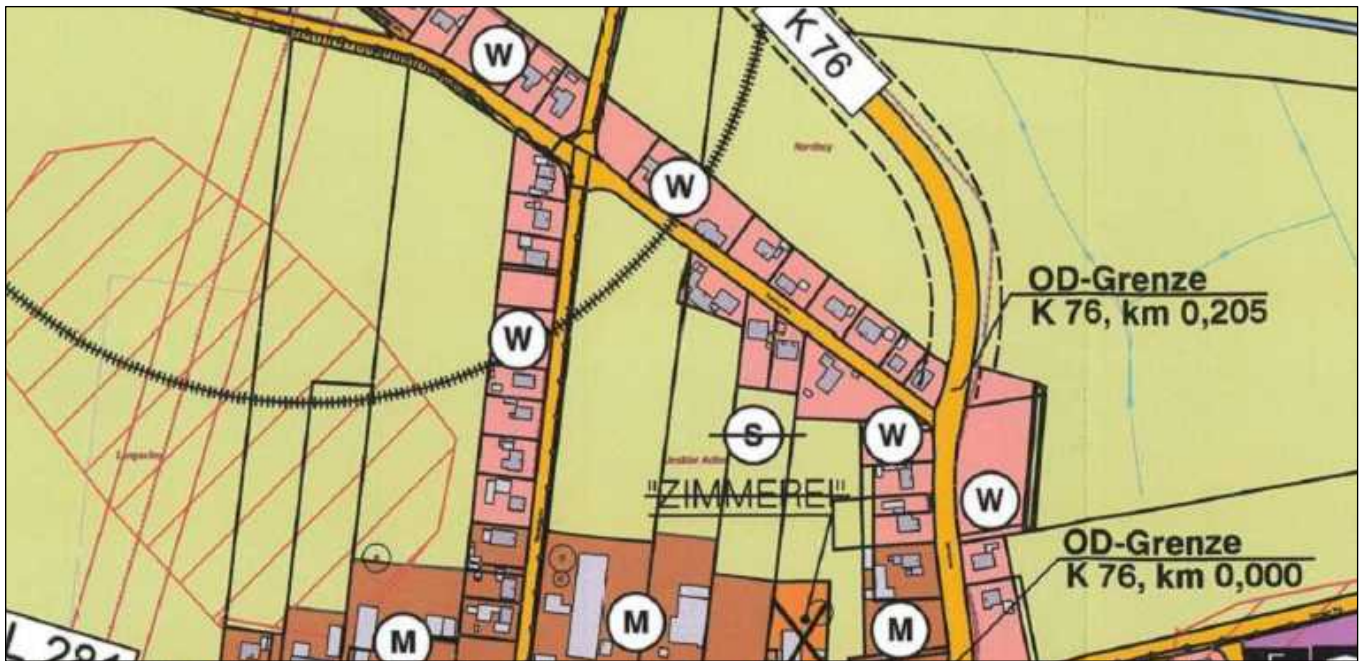
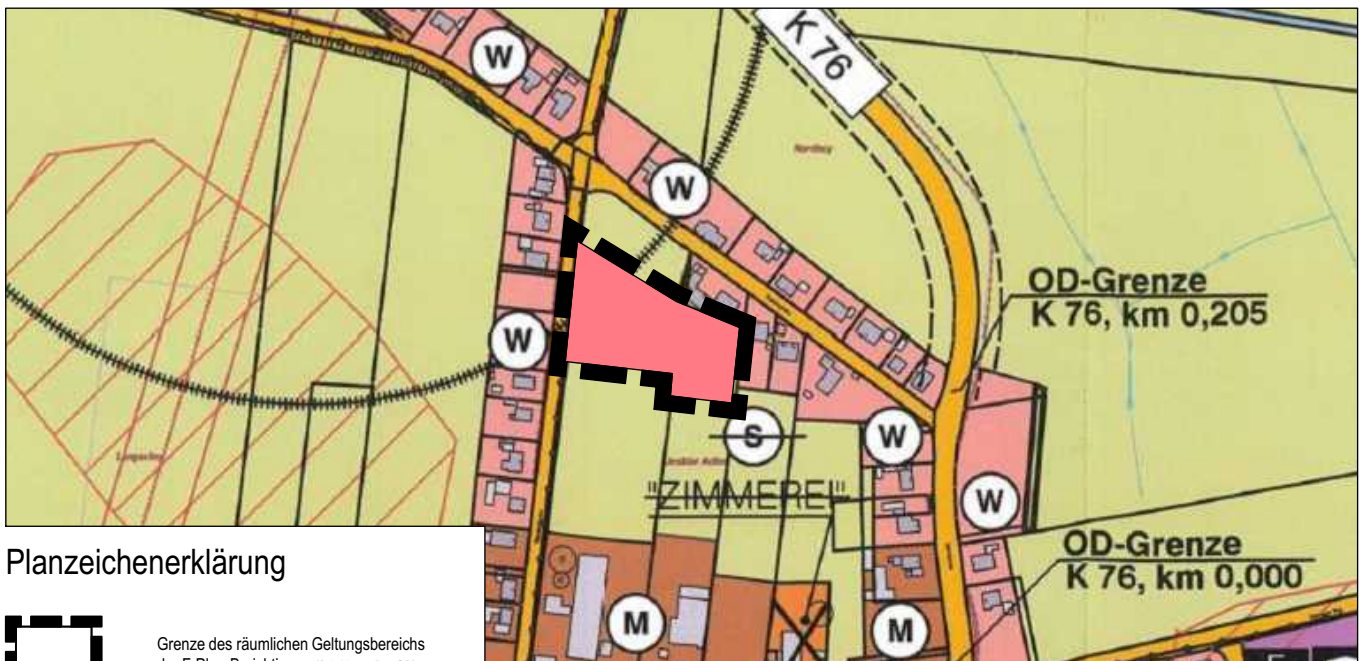


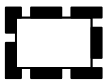
Ausschnitt aus dem rechtswirksamen Flächennutzungsplan



Berichtigung des Flächennutzungsplans



Planzeichenerklärung



Grenze des räumlichen Geltungsbereichs der F-Plan-Berichtigung (§ 9 Abs. 7 BauGB)



Wohnbaufläche (§ 5 Abs. 2 Nr. 1 BauGB und § 1 Abs. 1 Nr. 1 BauNVO)

Der Flächennutzungsplan der Gemeinde Löwenstedt ist gemäß § 13a Abs. 2 Nr. 2 BauGB durch Berichtigung und mit Beschluss der Gemeindevertretung über den Bebauungsplan Nr. 6 "Wohngebiet Jeskier Acker" vom 08.07.2020 berichtigt worden.

Löwenstedt, den .....

.....

Der Bürgermeister

Gemeinde Löwenstedt - Berichtigung des F-Plans im Rahmen des Bebauungsplans Nr. 6 "Wohngebiet Jeskier Acker"

bearbeitet:  
gezeichnet:

Maßstab: 1: 5000  
Datum: 08.07.2020

Plan-Nr.:  
Projekt-Nr.:



OLAF

Regionalentwicklung  
Bauleitplanung  
Landschaftsplanung  
Freiraumplanung  
www.olaf.de

Knieperdamm 74  
18435 Stralsund  
Tel.: 03831-280522  
Fax: 03831-280523

